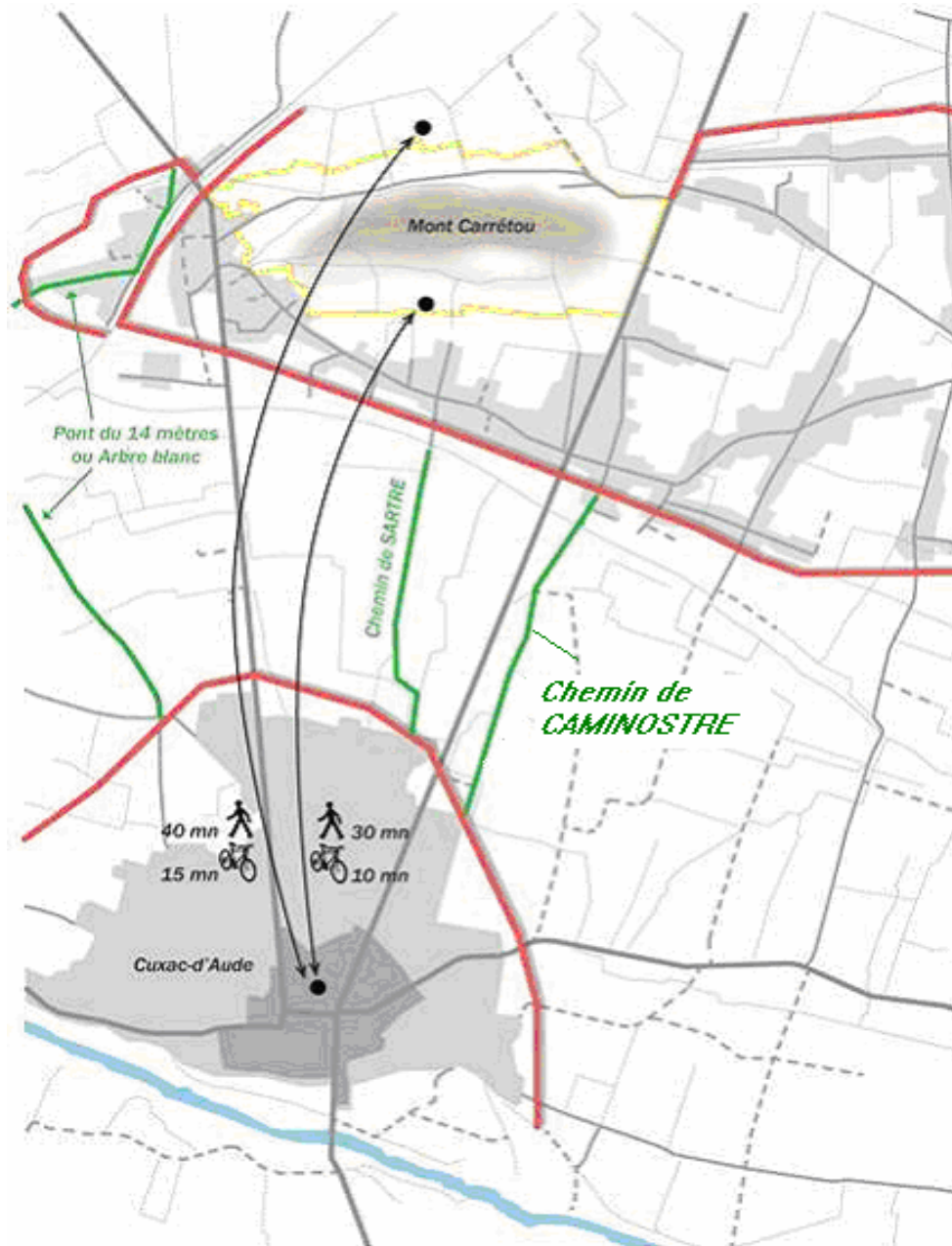




Plan de Cuxac d'Aude



Légende :

 : Projet de digues

 : Chemins communaux



Développement Durable à Cuxac d'Aude

La commune de Cuxac d'Aude a pour objectif de faire de ses projets d'urbanisme des projets exemplaires en matière de développement durable. Pour les réaliser, elle souhaite associer la population à sa réflexion afin de trouver les réponses les mieux adaptées au contexte local.

Un premier état des lieux fait apparaître :

- la nécessité d'améliorer le stationnement et de circulation
- la prise en compte de deux territoires sur notre commune : les quartiers nord et le centre bourg
- le besoin d'accueil de nouvelles populations et notamment de population jeunes ce qui risque à défaut de remettre en question, à terme, le maintien des services publics (crèche, écoles maternelle et primaire...).

Concernant le stationnement par exemple, la commune réalise une zone bleue de stationnement en centre bourg ainsi que le parking « Escalais » à l'entrée de la commune du côté du jardin Léon Blum, situé Rue du Château d'Eau. Cependant, de nombreuses réflexions restent à mener sur l'ensemble de l'aménagement de Cuxac et la commune souhaite travailler en concertation avec la population sur ces sujets.

Le questionnaire suivant a pour but de recueillir vos remarques et suggestions afin d'améliorer votre cadre de vie.

Ce questionnaire dûment complété pourra être déposé à la mairie soit à l'accueil, soit dans la boîte aux lettres. Il pourra encore être renvoyé par courrier.

Ce questionnaire est téléchargeable sur le site de la mairie à l'adresse suivante :

www.mairie-cuxacdaude.fr

Le Maire
Jacques POCIELLO